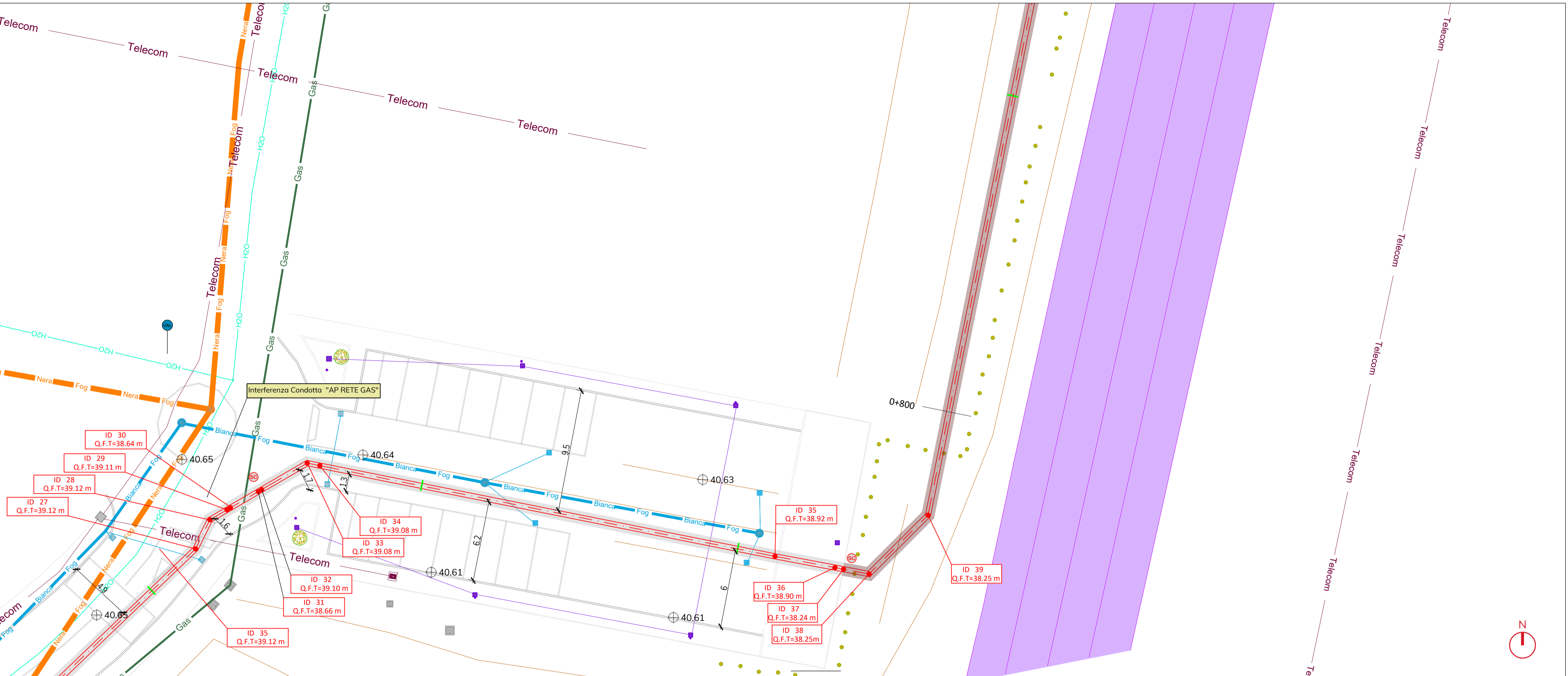
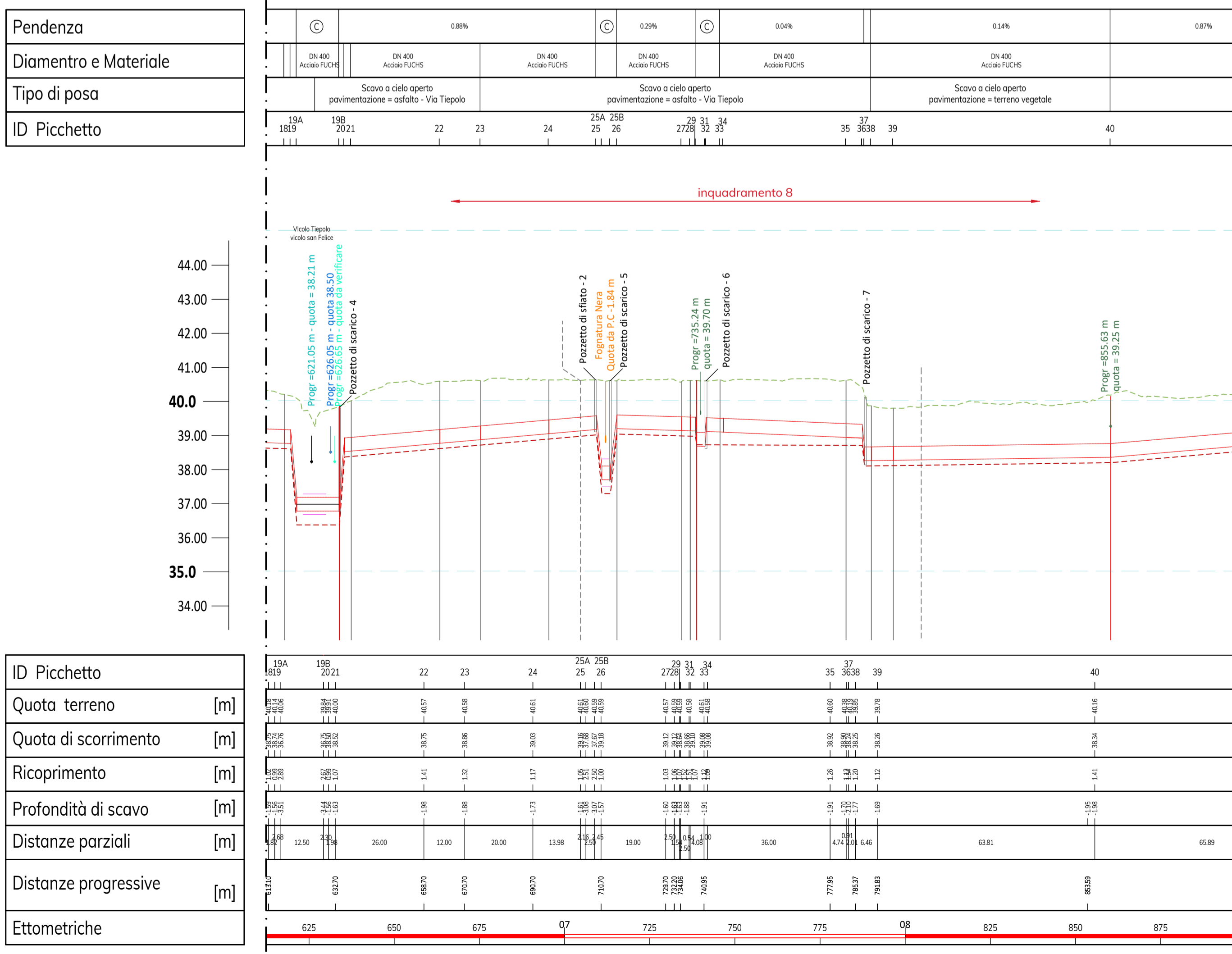


Stato di progetto - inquadramento 8
scala 1:200



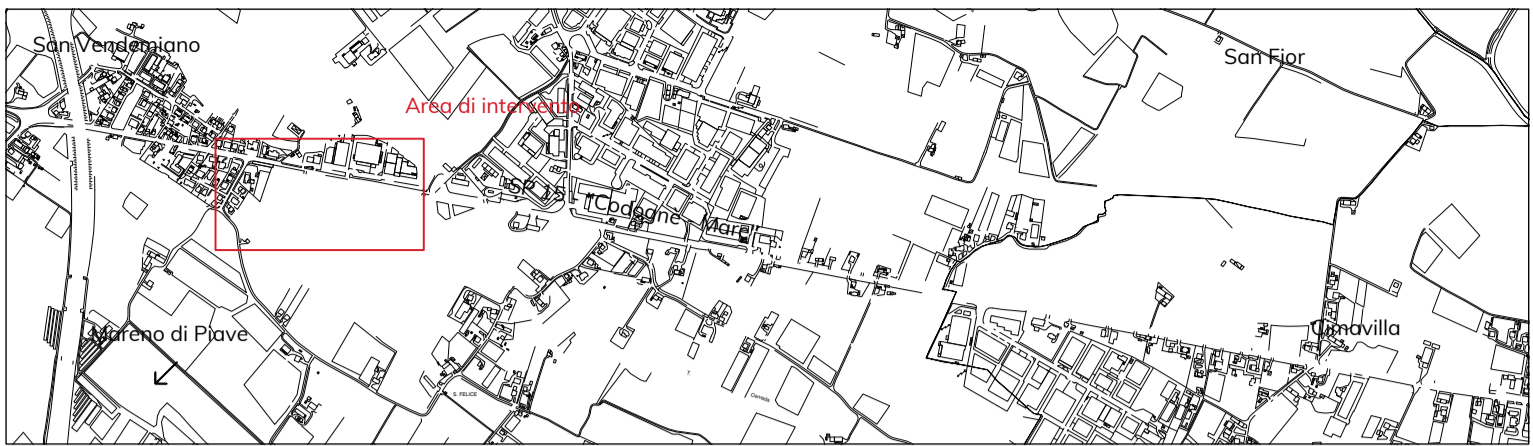
Stato di progetto - Profilo
scala 1:1000/100



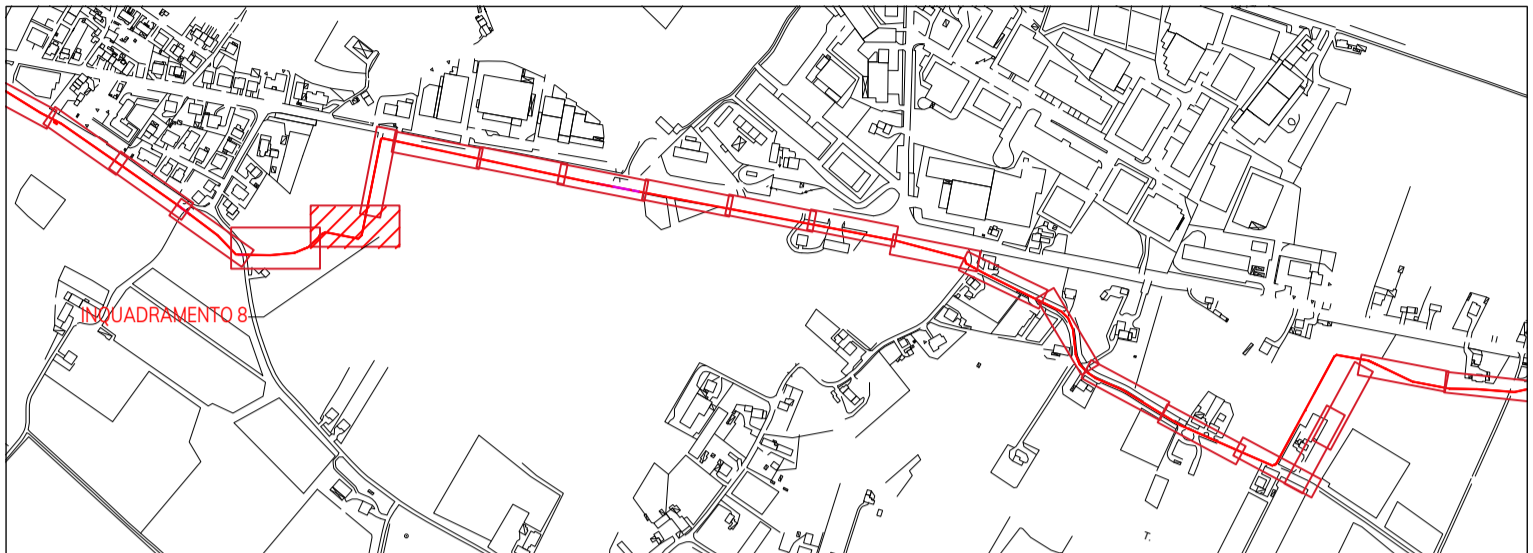
Legenda



Key plan
scala 1:20.000



Inquadramento area di intervento
scala 1:1.000



NOTE

(*)In fase di esecuzione lavori si dovrà procedere con una campagna di tracciamento in maniera congiunta con i Gestori dei sottoservizi al fine di verificare l'esatta ubicazione piano/almetrica delle reti di propria gestione.

- Nota generica
- Nota interferenza
- Indicazione ID picchetto

NUOVA CONDOTTA ADDUTTRICE SOCIETARIA TRA LE LOCALITA' SACCON E CIMAVILLA NEI COMUNI DI SAN VENDEMIANO E CODOGNE'

PROGETTO DEFINITIVO

22.5

codice elaborato
ADD11-A-PD.22.5-EG
REV.
01

Tav.5 di 21
scala
1:200
data
13 Aprile 2022

IL PROGETTISTA
(ing. Raffaele Marciano)

IL RESPONSABILE
DEL PROCEDIMENTO
(ing. Matteo Sanna)

ATTUAZIONE E
PROGETTAZIONE:
UFFICIO PROGRAMMAZIONE,
PROGETTAZIONE E DDLL
IL DIRETTORE GENERALE
(ing. Carlo Pesce)

COLLABORAZIONE ESTERNA:
planum
Planum srl
via Daniele Manin, 51-53
30174 Venezia - Mestre (VE)
IL DIRETTORE TECNICO
(ing. Francesca Domeneghetti)